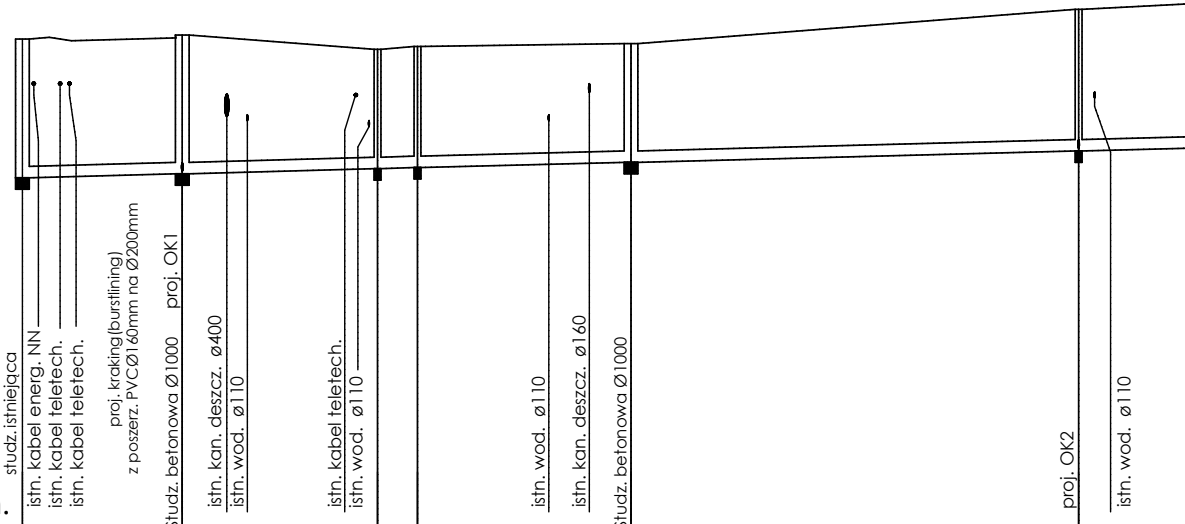
studz. istniejąca
istn. kabel energ. NN
istn. kabel teletech.
istn. kabel teletech.
proj. kraking(burstlining)
z poszerz. PVCØ160mm na Ø200mm
Studz. betonowa Ø1000
proj. OK1
istn. kan. deszcz. ø400
istn. wod. ø110
istn. kabel teletech.
istn. wod. ø110
istn. wod. ø110
istn. kan. deszcz. ø160
Studz. betonowa Ø1000
proj. OK2
istn. wod. ø110

Poziom porównawczy 140,00 m n.p.m.

	Sist.		S1		S2		S3		S4		S5	
Rzędna terenu istniejącego	148,78		148,85		148,60		148,65		148,70		149,30	
Rzędna dna kanału	146,35		146,42		146,51		146,53		146,62		146,82	
Zagłębienie dna kanału [m]	2,43		2,43		2,09		2,12		2,08		2,48	
Odległości [m]		14,00		17,10		3,50		18,70		39,20		
Średnice, materiał / Spadek	Ø200											
Długość trasy [m]	0,00	1,00 3,30 4,10	14,00	17,90 19,70 29,20 30,30	31,10		34,60	46,10 49,60	53,30		92,50	93,90

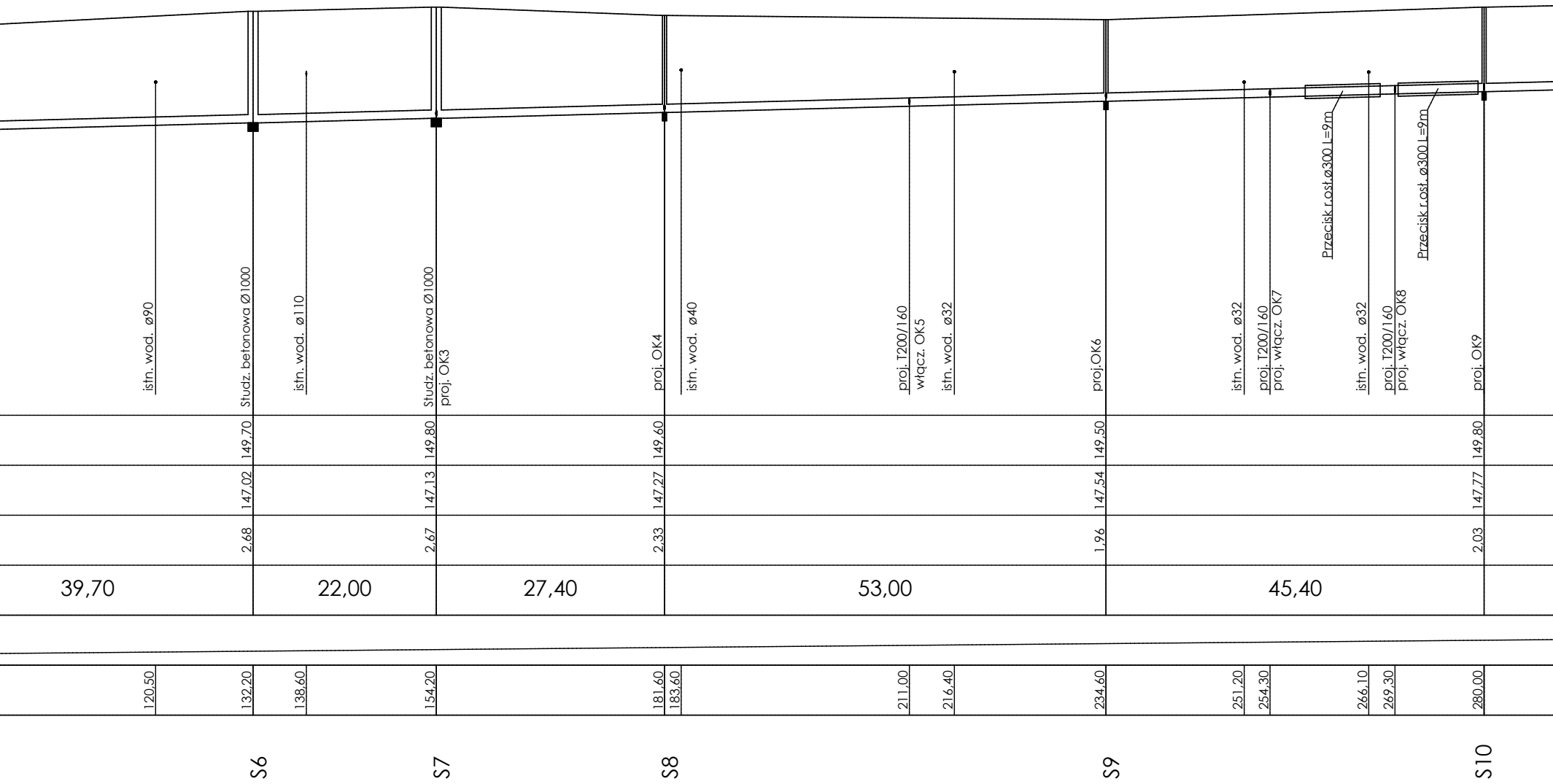
istn. wod. ø90
Studz. betonowa Ø1000
istn. wod. ø110
Studz. betonowa Ø1000
proj. OK3
proj. OK4
istn. wod. ø40
proj. T200/160
włącz. OK5
istn. wod. ø32
proj.OK6
istn. wod. ø32
proj. T200/160
proj. włącz. OK7
Przecisk r.ost.ø300 L=9m
istn. wod. ø32
proj. T200/160
proj. włącz. OK8
Przecisk r.ost.ø300 L=9m
proj. OK9
149,70
149,80
149,60
149,50
149,80
147,02
147,13
147,27
147,54
147,77
2,68
2,67
2,33
1,96
2,03
39,70
22,00
27,40
53,00
45,40
120,50
132,20
138,60
154,20
181,60
183,60
211,00
216,40
234,60
251,20
254,30
266,10
269,30
280,00
S6
S7
S8
S9
S10

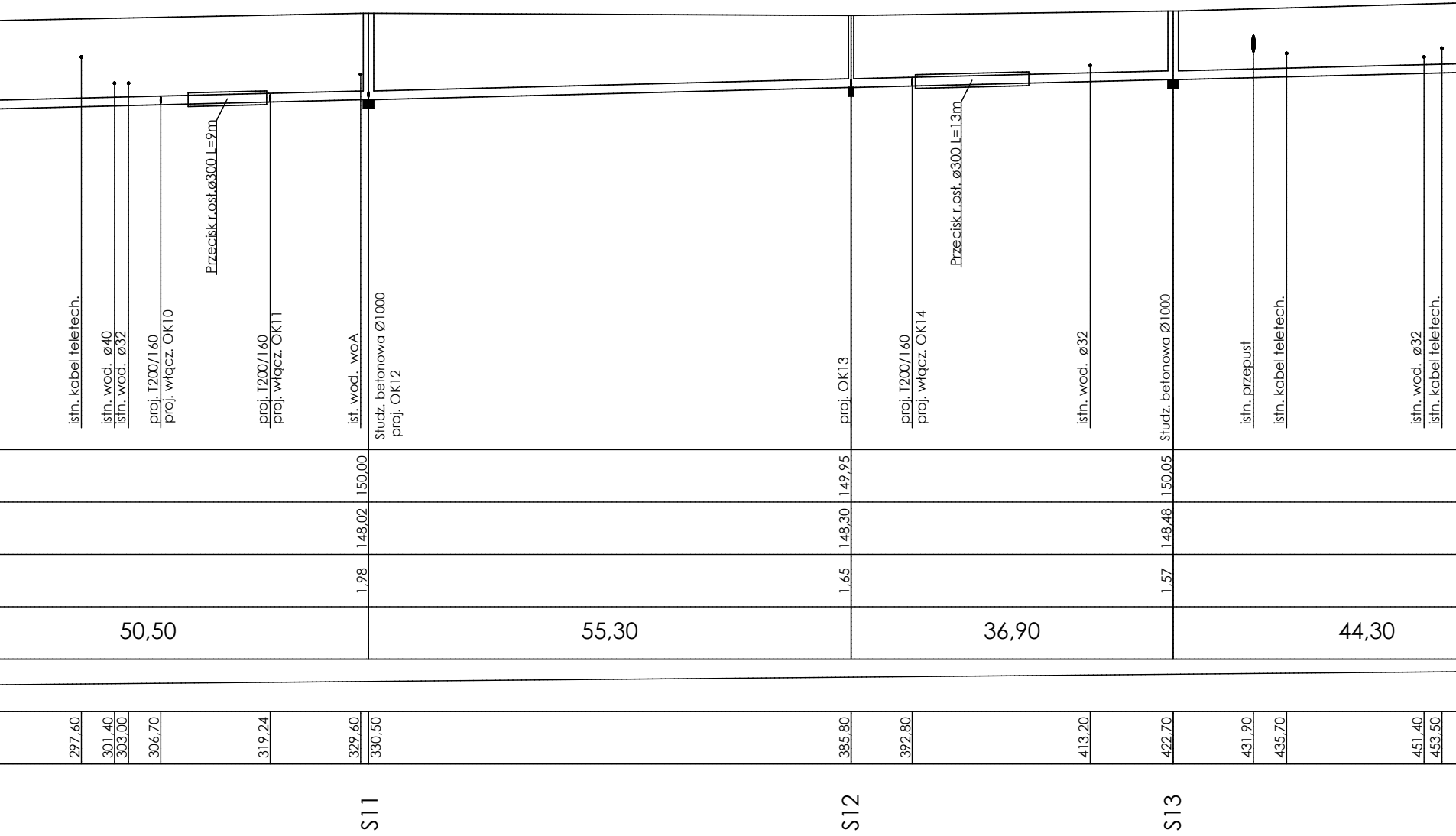
Przecisk r.ost.ø300 L=9m
Przecisk r.ost.ø300 L=13m
istn. kabel teletech.
istn. wod. ø40
istn. wod. ø32
proj. T200/160
proj. włącz. OK10
proj. T200/160
proj. włącz. OK11
ist. wod. woA
Studz. betonowa Ø1000
proj. OK12
proj. OK13
proj. T200/160
proj. włącz. OK14
istn. wod. ø32
Studz. betonowa Ø1000
istn. przepust
istn. kabel teletech.
istn. wod. ø32
istn. kabel teletech.
150,00
148,02
1,98
149,95
148,30
1,65
150,05
148,48
1,57
50,50
55,30
36,90
44,30
297,60
301,40
303,00
306,70
319,24
329,60
330,50
385,80
392,80
413,20
422,70
431,90
435,70
451,40
453,50
S11
S12
S13

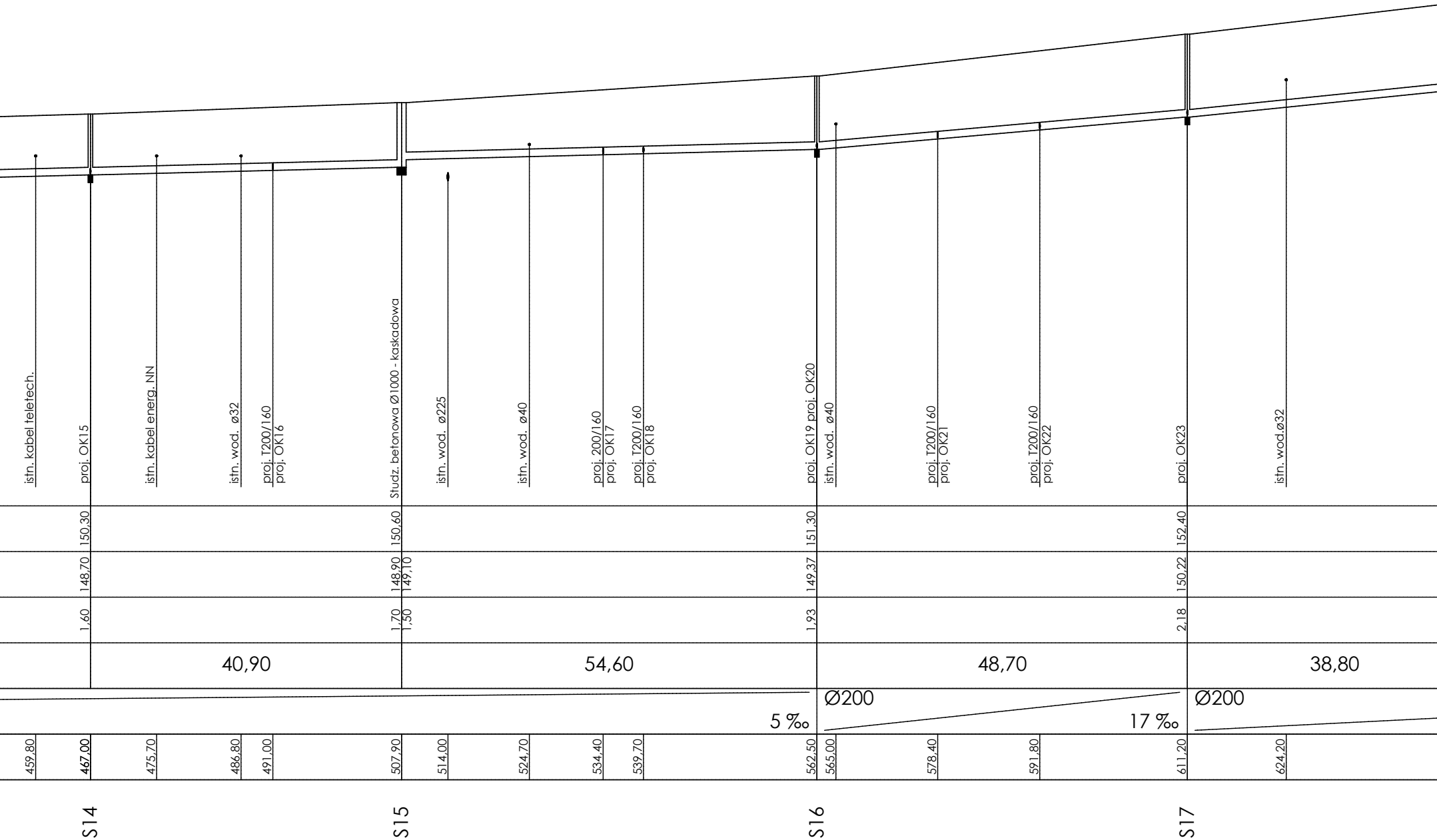
istn. kabel teletech.
proj. OK15
istn. kabel energ. NN
istn. wod. ø32
proj. T200/160
proj. OK16
Studz. betonowa Ø1000 - kaskadowa
istn. wod. ø225
istn. wod. ø40
proj. 200/160
proj. OK17
proj. T200/160
proj. OK18
proj. OK19 proj. OK20
istn. wod. ø40
proj. T200/160
proj. OK21
proj. T200/160
proj. OK22
proj. OK23
istn. wod.ø32
150,30
150,60
151,30
152,40
148,70
148,90
149,10
149,37
150,22
1,60
1,70
1,50
1,93
2,18
40,90
54,60
48,70
38,80
Ø200
Ø200
5 ‰
17 ‰
459,80
467,00
475,70
486,80
491,00
507,90
514,00
524,70
534,40
539,70
562,50
565,00
578,40
591,80
611,20
624,20
S14
S15
S16
S17

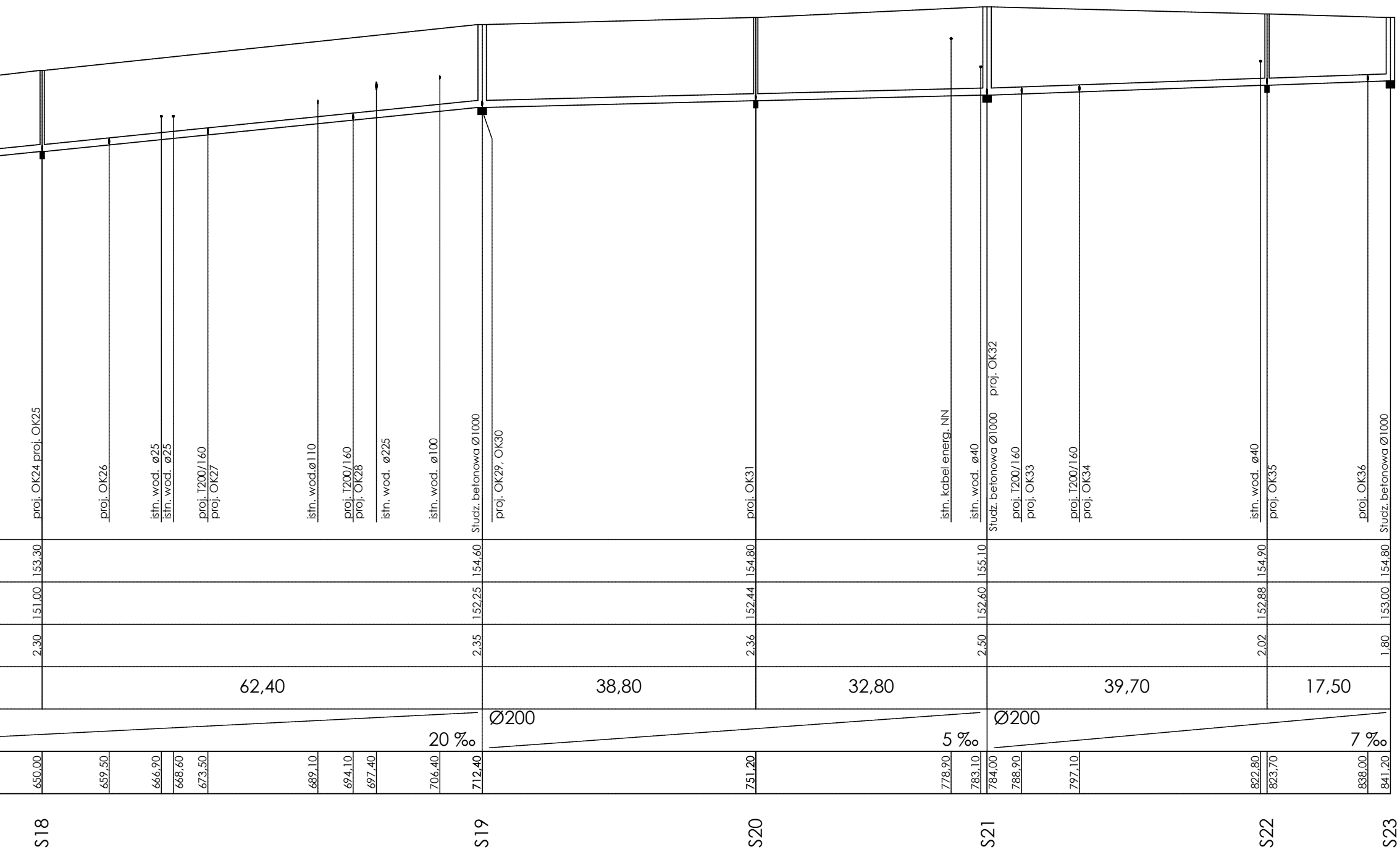
proj. OK24 proj. OK25
proj. OK26
istn. wod. ø25
istn. wod. ø25
proj. T200/160
proj. OK27
istn. wod.ø110
proj. T200/160
proj. OK28
istn. wod. ø225
istn. wod. ø100
Studz. betonowa Ø1000
proj. OK29, OK30
proj. OK31
istn. kabel energ. NN
istn. wod. ø40
Studz. betonowa Ø1000
proj. OK32
proj. T200/160
proj. OK33
proj. T200/160
proj. OK34
istn. wod. ø40
proj. OK35
proj. OK36
Studz. betonowa Ø1000
153,30
154,60
154,80
155,10
154,90
154,80
151,00
152,25
152,44
152,60
152,88
153,00
2,30
2,35
2,36
2,50
2,02
1,80
62,40
38,80
32,80
39,70
17,50
Ø200
20 ‰
Ø200
5 ‰
7 ‰
650,00
659,50
666,90
668,60
673,50
689,10
694,10
697,40
706,40
712,40
751,20
778,90
783,10
784,00
788,90
797,10
822,80
823,70
838,00
841,20
S18
S19
S20
S21
S22
S23

SANTUS **Pracownia Projektowa** **SANTUS Marek Matusiak** Stobno Siódme, ul. Słoneczna 13, 62-872 Godziesze Małe	
INWESTOR: GMINA DALIKÓW **Plac Powstańców 1, 99-205 Dalików**	Stadium: **PT**
Obiekt: Adres: **BUDOWA KANALIZACJI NA TERENIE GMINY DALIKÓW - etap II** **Budowa sieci kanalizacji sanitarnej wraz z odgałęzieniami** **w miejscowości Dalików i Złotniki**	Data oprac.: **01.2025r.**
Projektant: mgr inż. Marek Matusiak *spec. sanitarna* *upr. bud. nr WKP/0141/PWOS/20*	Podpis:
	Nr Rys: **7**
Tytuł rysunku: **PROFIL PODŁUŻNY KANALIZACJI** **Kolektor K-1**	Skala: **1:$\frac{100}{500}$**